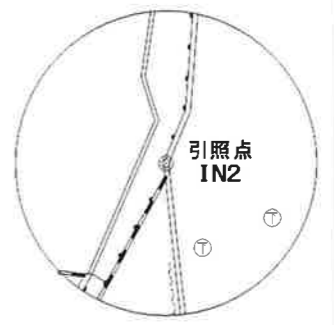
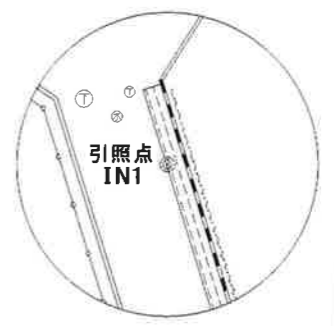
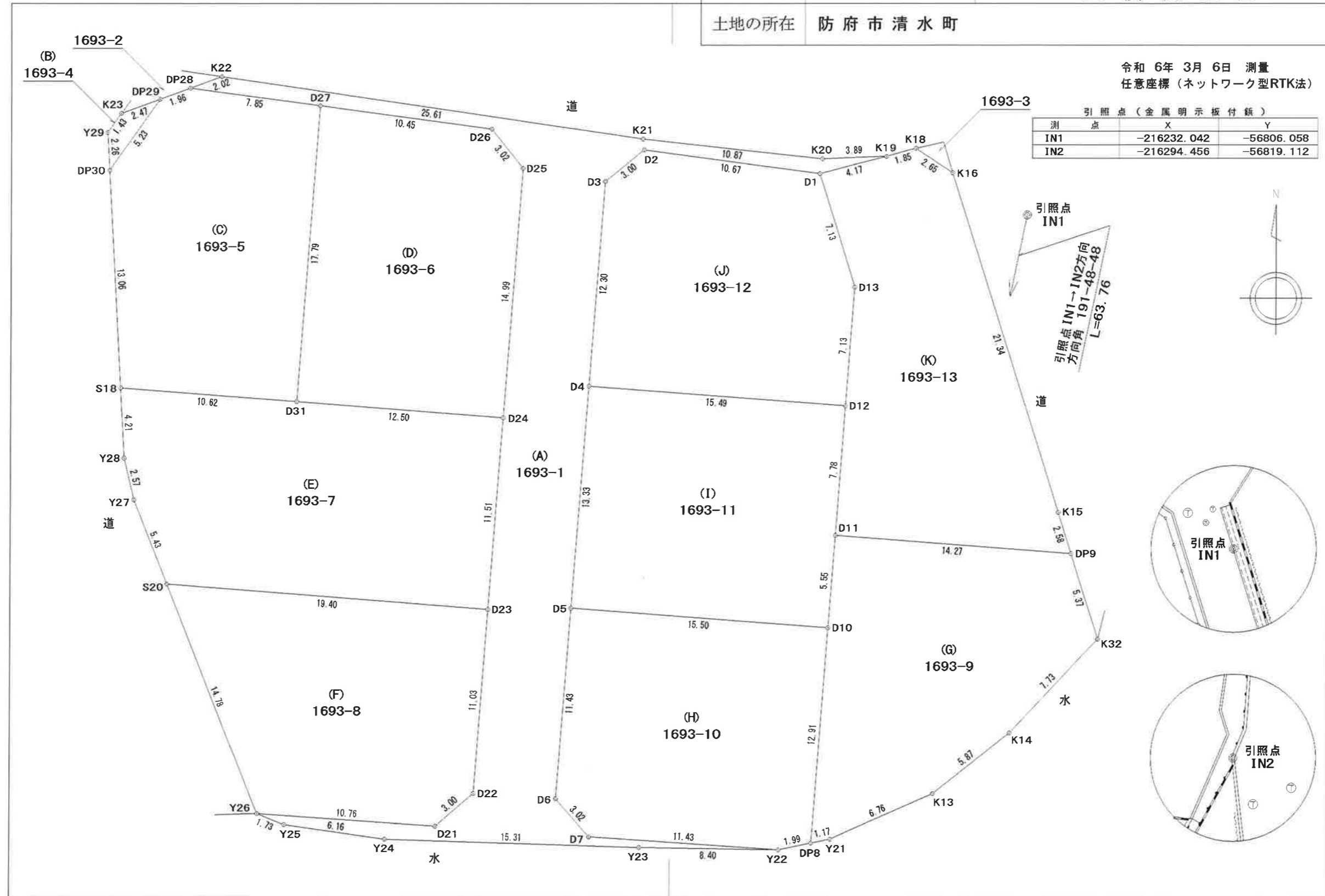


地番 1693-1、1693-4~1693-13  
 土地の所在 防府市清水町

土地積測量図 ①  
 ②

令和6年3月6日 測量  
 任意座標（ネットワーク型RTK法）

引照点（金属明示板付鉄）		
測点	X	Y
IN1	-216232.042	-56806.058
IN2	-216294.456	-56819.112



作成者 土地家屋調査士 周南市築港町5番5号 川口尚徳 (令和6年3月9日作成)

申請人 株式会社 ファノス 代表取締役 河野正太郎

縮尺 1/250

地図番号